



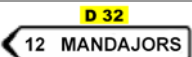



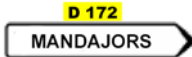



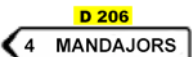




Itinéraire d'accès au domaine de Bayssac à partir d'Alès

Distance		Plan de route	Signalisation
		<u>En venant d'Aubenas</u> : suivre Nîmes-Montpellier , longer le Gardon puis prendre à droite la D916 direction Cendras .	
14,7 km		<u>En venant de Nîmes</u> : à la sortie du 4 voies, au premier rond-point, prendre à gauche direction Mende puis, après le Gardon prendre à droite la route que longe le Gardon. Laisser la direction Mende à droite et prendre la direction Cendras à gauche	
12,8 km		On traverser la Royale . On est sur la D916	
11,2 km		A la Blaquièrre , prendre à gauche la D32 direction Mandajors	
9,4 km		A la Baume , prendre à gauche la D160 direction Mandajors	
6,1 km		Prendre à droite la D172 direction Mandajors	
		On traverse le lieu dit le Guithem puis Peraz	
4,9 km		On traverse un premier pont en fer qui enjambe le Galeizon.	
		On traverse le lieu dit Robinson puis Roubarbel	
2,6 km	 	On traverse un second pont en fer. Juste après le pont prendre à gauche la D206 en direction de Mandajors	
0,1 km		Juste après un grand mas aux volets blancs (situé à gauche en contrebas de la route) prendre le chemin à gauche en épingle à cheveux où un petit panneau en pierre indique Bayssac	
0 km		La maison est en contrebas.	

En cas de doute, n'hésitez pas à appeler sur le téléphone fixe au 04 66 34 01 17